









-  Parchi regionali
-  Parchi locali di interesse sovraumunale [Plis]
-  Proposta di ampliamento Plis dei Mulini
-  Fiume Olona
-  Idrografia principale
-  Confini comunali
-  Confine regionale
-  Area d'intervento

Sperimentazione di modelli progettuali tipo per la riqualificazione fluviale:  
il caso del fiume Olona a Nerviano



TAV\_3 Inquadramento sovraumunale