



Città
metropolitana
di Milano



PARCO
AGRICOLO
SUD
MILANO

**VERBALE DI DELIBERAZIONE
DEL CONSIGLIO DIRETTIVO DEL PARCO AGRICOLO SUD MILANO**

Rep. n. 3/2018

Atti n. 22721/7.3/2017/28

Oggetto: Parere di conformità al Piano Territoriale di Coordinamento (P.T.C.) del Parco Agricolo Sud Milano della variante al Piano dei Servizi e al Piano delle Regole del Piano di Governo del Territorio (P.G.T.) vigente del Comune di San Donato Milanese, adottata con deliberazione di Consiglio Comunale n. 53 del 22/11/2017, relativa al progetto di eliminazione del sottopasso ferroviario e realizzazione viabilità alternativa lungo la strada comunale Bagnolo-Poasco (deliberazione immediatamente eseguibile).

Addì 30 gennaio 2018 alle ore 15.30, previa apposita convocazione, si è riunito il Consiglio Direttivo del Parco Agricolo Sud Milano nella consueta sala delle adunanze

Presidente del Parco Agricolo Sud Milano Michela Palestra

Consiglieri Direttivo Parco Agricolo Sud Milano in carica

- | | |
|--|-------------------------------------|
| 1. Pantaleo Rosario (Vice Presidente) | 6. Festa Paolo |
| 2. Pallazzoli Daniela (Vice Presidente) | 7. Fusco Ettore <i>Assente</i> |
| 3. Branca Paolo | 8. Lozza Paolo |
| 4. Cocucci Vera Fiammetta Silvana Solange <i>Assente</i> | 9. Olivero Dario |
| 5. Del Ben Daniele | 10. Uguccioni Beatrice Luigia Elena |

Presiede il Presidente Michela Palestra, assistito dal Segretario Generale, Dr.ssa Simonetta Fedeli

Sono altresì presenti: il Direttore del Settore Parco Agricolo Sud Milano, Dott. Emilio De Vita e il Presidente dell'Assemblea dei Sindaci Dott. Andrea Checchi.

IL CONSIGLIO DIRETTIVO

VISTA la proposta di deliberazione redatta all'interno;

PRESO ATTO dei riferimenti normativi citati e delle considerazioni formulate;

VISTA la Legge 56/2014 "*Disposizioni sulle città metropolitane, sulle province, sulle unioni e fusioni di comuni*";

VISTO lo Statuto della Città metropolitana di Milano che, all'art. 37, comma 2, dispone che "*la Città metropolitana esercita, inoltre, la funzione di Ente Gestore del Parco Agricolo Sud Milano*";

VISTO il decreto del Sindaco metropolitano R.G. n. 15/2018 del 18/01/2018 con il quale sono autorizzati i Dirigenti ad assumere atti di impegno durante l'esercizio provvisorio e fino all'approvazione del Peg per l'anno 2018;

RITENUTO, ai sensi delle vigenti disposizioni di legge, statutarie e regolamentari di assumere decisioni al riguardo;

VISTI i pareri di regolarità tecnica e di regolarità contabile espressi dai Dirigenti competenti, ai sensi dell'art. 49 del T.U. 267/2000;

DELIBERA

- 1) di approvare la proposta di deliberazione redatta all'interno, dichiarandola parte integrante del presente atto;
- 2) di incaricare i competenti Uffici di provvedere agli atti consequenziali.

Oggetto: Parere di conformità al Piano Territoriale di Coordinamento (P.T.C.) del Parco Agricolo Sud Milano della variante al Piano dei Servizi e al Piano delle Regole del Piano di Governo del Territorio (P.G.T.) vigente del Comune di San Donato Milanese, adottata con deliberazione di Consiglio Comunale n. 53 del 22/11/2017, relativa al progetto di eliminazione del sottopasso ferroviario e realizzazione viabilità alternativa lungo la strada comunale Bagnolo-Poasco (deliberazione immediatamente eseguibile).

RELAZIONE TECNICA:

per l'espressione del parere di conformità al Piano Territoriale di Coordinamento del Parco Agricolo Sud Milano degli strumenti urbanistici comunali e loro varianti, ai sensi dell'art. 21, comma 4, lett. b) della l.r. 30/11/1983, n. 86.

Premesso che:

Il Parco regionale Agricolo Sud Milano, in quanto bene paesaggistico, è sottoposto a tutela sulla base dei principi e della disciplina contenuti nel decreto legislativo 42/2004 e s.m.i. "Codice dei beni culturali e del paesaggio, ai sensi dell'art. 10 della L. 6 luglio 2002, n. 137".

Il territorio del Parco Agricolo Sud Milano è disciplinato dalla legge regionale 23/04/1990, n. 24, ora confluita nel "Testo unico delle leggi regionali in materia di istituzione di parchi", legge regionale 16/07/2007, n. 16 e da un Piano Territoriale di Coordinamento (di seguito P.T.C.), approvato con deliberazione della Giunta Regionale 7/818 del 3/08/2000.

In base all'art. 157 della legge regionale 16/07/2007, n. 16 le finalità del Parco Agricolo Sud Milano sono la tutela e il recupero paesistico e ambientale delle fasce di collegamento tra città e campagna nonché di connessione delle aree esterne con i sistemi di verde urbano, l'equilibrio ecologico dell'area metropolitana, la salvaguardia, la qualificazione e il potenziamento delle attività agro-silvo-colturali, la fruizione culturale e ricreativa dell'ambiente da parte dei cittadini.

Il P.T.C. del Parco Agricolo Sud Milano persegue l'obiettivo generale di orientare e guidare gli interventi ammessi secondo finalità di valorizzazione dell'ambiente, qualificazione del paesaggio, tutela delle componenti della storia agraria. La fruizione del Parco da parte dei cittadini è principale finalità del Piano, subordinatamente alle esigenze di tutela dell'ambiente naturale, di salvaguardia dell'attività agricola e del paesaggio del Parco.

In relazione agli interventi nel territorio del Parco Agricolo Sud Milano dovrà essere assicurata la conformità delle previsioni rispetto alle opere e alle destinazioni d'uso consentiti dal P.T.C. del Parco, con particolare riferimento alle esigenze di tutela ambientale-paesistica e storico-monumentale.

L'articolo 1, comma 5, dispone che le previsioni urbanistiche del P.T.C. del Parco siano immediatamente vincolanti per chiunque, siano recepite di diritto negli strumenti urbanistici generali dei comuni interessati e loro varianti e sostituiscano eventuali previsioni difformi che vi fossero contenute.

In rapporto agli obiettivi istitutivi richiamati, di tutela e valorizzazione dell'attività agricola, dell'ambiente e della fruizione, il P.T.C. del Parco è oggetto di una suddivisione generale in "territori", articolati, nel Comune di San Donato Milanese, in: "territori agricoli di cintura metropolitana" (art. 25, n.t.a. P.T.C.), "territori agricoli e verde di cintura urbana - ambito dei piani di cintura urbana" (art. 26, n.t.a. P.T.C.) e "territori di collegamento tra città e campagna, ambiti della fruizione" (art. 27, n.t.a. P.T.C.). Ai territori citati, il P.T.C. del Parco sovrappone "ambiti delle tutele ambientali, paesistiche e naturalistiche" ed "elementi puntuali di tutela ambientale, paesistica, architettonica e monumentale".

Tali elementi di tutela, in quanto testimonianza dell'antica organizzazione dell'agricoltura dei territori del Parco Agricolo Sud Milano, devono essere salvaguardati nella loro consistenza e caratterizzazione complessiva anche in relazione al contesto entro il quale sono collocati, evitando che nuovi interventi comportino lo snaturamento degli elementi e dell'ambito nel quale sono inseriti.

Il Comune di San Donato Milanese, con deliberazione di Consiglio Comunale 16/03/2011, n. 20, ha adottato il proprio Piano di Governo del Territorio (P.G.T.), ai sensi della l.r. 11/03/2005, n. 12 e s.m.i.; in relazione agli atti del P.G.T. adottato il Parco Agricolo Sud Milano ha espresso il proprio parere di competenza, di cui all'art. 21, c. 4, lett. b) della l.r. 30/11/1983, n. 86, reso con deliberazione del Consiglio Direttivo del Parco n. 26/2011 del 05/10/2011.

In seguito, con deliberazione di Consiglio Comunale 30/10/2011, n. 47, il Comune di San Donato Milanese ha approvato il P.G.T. in via definitiva. Lo strumento urbanistico comunale è divenuto efficace con la pubblicazione dell'Avviso di approvazione definitiva e deposito degli atti sul Bollettino Ufficiale di Regione Lombardia, Serie Avvisi e Concorsi, 02/05/2012, n. 18.

Con deliberazione di Consiglio Comunale 22/11/2017, n. 53, il Comune di San Donato Milanese ha adottato la variante al Piano dei Servizi e al Piano delle Regole del P.G.T. vigente, oggetto del presente parere, pervenuta agli uffici dell'Ente gestore del Parco Agricolo Sud Milano, in data 15/12/2017, Prot. gen. n. 0290119, per il parere di cui all'art. 21 della l.r. 86/1983 sopra richiamato. L'articolo 21, comma 1, lettera b) della l.r. 30/11/1983, n. 86 dispone, infatti, che l'Ente gestore del Parco Agricolo Sud Milano esprima parere agli enti locali su provvedimenti che riguardino il territorio del Parco; il comma 4, lettera b) specifica l'obbligatorietà di tali pareri per i piani urbanistici generali e relative varianti.

Di seguito si elencano gli elaborati costituenti la variante urbanistica, pubblicati sul sito istituzionale del Comune di San Donato Milanese e valutati nell'ambito del presente parere:

Relazione generale di variante;

PIANO DEI SERVIZI:

1.1 ps Previsioni di Piano;

1.2 ps Previsioni di Piano;

PIANO DELLE REGOLE:

1.1 pr Classificazione del territorio comunale in ambiti omogenei;

1.2 pr Classificazione del territorio comunale in ambiti omogenei;

2.5 pr Classificazione del territorio comunale in ambiti omogenei e disciplina;

2.6 pr Classificazione del territorio comunale in ambiti omogenei e disciplina;

4.1 pr Sistema insediativo: carta dei vincoli;

4.2 pr Sistema insediativo: carta dei vincoli;

4.3 pr Sistema territoriale paesistico ambientale. Carta dei vincoli e adeguamento della disciplina urbanistica comunale alla pianificazione sovraordinata;

5 pr Ambiti ed elementi del paesaggio.

La proposta di variante è finalizzata ad adeguare le previsioni del Piano dei Servizi e del Piano delle Regole al progetto preliminare predisposto per l'inserimento di un nuovo tracciato della strada comunale "Bagnolo-Poasco" previsto nel tratto in attraversamento della linea ferroviaria Milano-Genova, oggi dismessa, al fine di eliminare il relativo sottopasso, non più necessario, migliorando le condizioni di sicurezza stradale e realizzando una viabilità alternativa con annessa pista ciclabile, leggermente traslata verso nord rispetto al sedime attuale.

Il progetto preliminare delle opere per l'eliminazione del sottopasso ferroviario e la realizzazione della nuova viabilità è stato approvato con deliberazione della Giunta Comunale di San Donato Milanese n. 38 del 21/02/2017 a seguito della trasmissione all'Ente gestore del Parco Agricolo Sud Milano, in data 02/02/2016, prot. gen. n. 0022156, nell'ambito della Conferenza dei Servizi propedeutica allo sviluppo della progettazione definitiva, tenutasi in data 05/04/2016.

In questa sede il Parco Agricolo Sud Milano, con nota del 04/04/2016, prot. gen. n. 0073007, ha reso le proprie osservazioni in merito al progetto, ritenendo ammissibile l'ipotesi proposta quale soluzione "B"

che, avendo uno sviluppo planimetrico con andamento più simile alla viabilità esistente, riduce, di fatto, le aree intercluse tra nuova e vecchia sede stradale e richiedendo di prevedere opportune misure mitigative atte ad assicurare l'armonico inserimento dell'opera nel paesaggio agrario, garantendo, inoltre, di non costituire ostacolo alla funzionalità dei canali irrigui presenti.

Successivamente con nota, pervenuta in data 23/05/2017, Prot. gen. n. 0126087, da parte dell'Autorità Procedente di concerto e d'intesa con l'Autorità competente per la Valutazione Ambientale Strategica (V.A.S.), il Parco Agricolo Sud Milano è stato coinvolto in qualità di Ente competente in materia ambientale, direttamente interessato dagli interventi nell'ambito del procedimento di Verifica di assoggettabilità alla V.A.S. della Variante parziale al Piano dei Servizi e al Piano delle Regole del P.G.T. vigente del Comune di San Donato Milanese per la realizzazione delle opere. Il Parco, con nota del 30/06/2017, prot. gen. n. 0158628 ha confermato quanto espresso in sede di Conferenza di Servizi ritenendo ammissibili i contenuti della variante urbanistica.

La configurazione del tracciato stradale, delineata nella variante urbanistica adottata e oggetto del presente parere, ricalca la *soluzione "B"* proposta nell'ambito del progetto preliminare e ritenuta preferibile dal Parco Agricolo Sud Milano così come espresso nelle proprie osservazioni.

In particolare, l'area oggetto dell'intervento in Comune di San Donato Milanese è situata in località Poasco-Sorigherio, in prossimità del sedime della vecchia linea ferroviaria MI-GE, ora dismessa. L'obiettivo principale del progetto è quello di eliminare il sottopasso ferroviario esistente mediante l'inserimento di un nuovo tratto viabilistico, di circa 450 m, sviluppato a quota campagna, in modo da migliorare le condizioni di sicurezza della viabilità carrabile e ciclabile. Il nuovo tracciato stradale prevede una sezione con larghezza complessiva di carreggiata pari a 10,50 m, a fronte di una larghezza attuale di 7,00 m; per tutta la lunghezza, sul lato sud, è previsto l'inserimento di un percorso ciclabile.

L'ambito di intervento interessa parzialmente il Parco regionale Agricolo Sud Milano ed in particolare un'area ricompresa nei *"Territori agricoli e verde di cintura urbana ambito dei piani di cintura urbana"* (art. 26, n.t.a. P.T.C.) che, per la loro collocazione intermedia tra l'agglomerazione dell'area milanese e i vasti territori agricoli di cintura metropolitana, costituiscono fasce di collegamento tra città e campagna. In tali aree gli interventi sono orientati alla salvaguardia, al recupero paesistico e ambientale e alla difesa dell'attività agricola produttiva.

Nello specifico, l'area è ricompresa nel comparto 3 Parco della Abbazie *"l'agricoltura in città"*, sub-comparto 3.2 Chiaravalle-Macconago, orientato al recupero e alla riqualificazione, secondo il modello del *"parco agricolo"*, delle parti del territorio del sud Milano a maggior grado di problematicità per l'impatto esercitato dall'area urbana su un paesaggio agrario che ancora conserva testimonianze storiche di notevole valore.

L'ambito di intervento interessa marginalmente anche un'*"Area di coltivazione di cave"* (art. 45, n.t.a. P.T.C.) riferita all'ATEg 29 *"C.na Tecchione"* di cui al Piano Cave vigente.

Esaminati gli elaborati che costituiscono la variante al Piano dei Servizi e al Piano delle Regole del P.G.T. vigente del Comune di San Donato Milanese, adottata con d.c.c. 22/11/2017, n. 53 – finalizzata alla realizzazione del progetto volto all'eliminazione del sottopasso ferroviario, posto lungo la strada comunale *"Bagnolo-Poasco"* nel tratto in attraversamento della linea ferroviaria Milano-Genova, oggi dismessa, nonché all'inserimento di una nuova viabilità alternativa con annessa pista ciclabile – in relazione alla conformità rispetto ai contenuti del P.T.C. del Parco Agricolo Sud Milano nonché alle finalità del Parco regionale in termini di tutela, salvaguardia, recupero paesistico e ambientale, equilibrio ecologico, qualificazione e potenziamento delle attività agro-silvo-culturali, fruizione culturale e ricreativa del territorio, si propone di esprimere parere di conformità al P.T.C. del Parco Agricolo Sud Milano, ai sensi dell'art. 21 della l.r. 86/1983.

Il progetto definitivo delle opere dovrà, in ogni caso, garantire la demolizione e riconversione a verde del sedime stradale esistente, così come previsto dal progetto preliminare approvato, ed essere

assoggettato, per la parte ricompresa nei territori tutelati del Parco Agricolo Sud Milano, ad Autorizzazione paesaggistica ai sensi del decreto legislativo 42/2004 e della legge regionale 12/2005, includendo l'inserimento di opportune misure di mitigazione paesistico-ambientali atte a ridurre gli impatti dell'intervento sul paesaggio rurale tutelato dal Parco Agricolo Sud Milano, garantendone l'integrazione armonica nel contesto circostante.

Gli interventi di mitigazione ambientale dovranno prevedere l'inserimento di filari arboreo-arbustivi da collocarsi lungo la nuova viabilità, in corrispondenza dei "territori agricoli e verde di cintura urbana ambito dei piani di cintura urbana" del Parco, sopra richiamati, utilizzando le specie autoctone elencate all'allegato 1 della Disposizione Dirigenziale del Parco Agricolo Sud Milano R.G. n. 1455/2010 del 09/02/2010.

Al fine di non determinare pregiudizi negativi al mantenimento delle attività agricole presenti nel contesto, si raccomanda, infine, di assicurare la conservazione della funzionalità della rete irrigua presente ed eventualmente interferita dalle opere.

VISTO il decreto del Sindaco metropolitano R.G. n. 15/2018 del 18/01/2018 con il quale sono autorizzati i Dirigenti ad assumere atti di impegno durante l'esercizio provvisorio e fino all'approvazione del Peg per l'anno 2018;

Il presente provvedimento non comporta riflessi diretti o indiretti sulla situazione economico-finanziaria dell'Ente e pertanto non è dovuto il parere di regolarità contabile;

Per il presente atto non è richiesta la pubblicazione in Amministrazione Trasparente ai sensi del D.lgs. 33/2013;

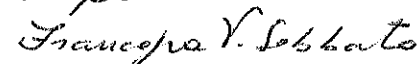
Si attesta che il presente procedimento, con riferimento all'Area funzionale di appartenenza, è classificato dall'art. 5 del Piano Triennale di Prevenzione della Corruzione e della Trasparenza (PTPCT) per la Città metropolitana di Milano a rischio medio per cui verranno effettuati i controlli previsti dal Regolamento Sistema controlli interni secondo quanto previsto dal PTPCT e dalle Direttive interne.

data 24/01/2018


Referenti istruttoria: Dott.ssa Chiara Ferrari



Arch. Francesca Valentina Gobbato



Il Direttore del Settore Parco Agricolo Sud Milano
Dott. Emilio De Vita



PROPOSTA DI DELIBERAZIONE:**IL CONSIGLIO DIRETTIVO DEL PARCO AGRICOLO SUD MILANO**

Visto il D.lgs. 22/01/2004, n. 42 *“Codice dei beni culturali e del paesaggio, ai sensi dell’art. 10 della L. 6 luglio 2002, n. 137”* e s.m.i.;

Vista la l.r. 30/11/1983, n. 86 *“Piano regionale delle aree regionali protette. Norme per l’istituzione e la gestione delle riserve, dei parchi e dei monumenti naturali nonché delle aree di particolare rilevanza naturale e ambientale”* e s.m.i.;

Vista la l.r. 23/04/1990, n. 24 *“Istituzione del parco regionale di cintura metropolitana Parco Agricolo Sud Milano”* ora confluita nella l.r. 16/07/2007, n. 16 *“Testo unico delle leggi regionali in materia di istituzione di parchi”*, in particolare gli artt. 156 e seguenti del capo XX che disciplinano i territori del Parco Agricolo Sud Milano;

Vista la l.r. 11/03/2005, n. 12 *“Legge per il governo del territorio”* e s.m.i.;

Vista la d.g.r. 03/08/2000, n. 7/818 *“Approvazione del piano territoriale di coordinamento del Parco regionale Agricolo Sud Milano (art. 19, comma 2, l.r. 86/83 e successive modificazioni)”*;

Vista la relazione tecnica che precede contenente le motivazioni che giustificano l’adozione del presente provvedimento;

Visti i riferimenti normativi richiamati nella relazione tecnica del Direttore del Settore Parco Agricolo Sud Milano;

Visti:

- il D.lgs. 18/08/2000, n. 267 *“Testo Unico delle leggi sull’ordinamento degli Enti Locali”*;
- la legge 07/04/2014, n. 56 *“Disposizioni sulle città metropolitane, sulle province, sulle unioni e fusioni di comuni”*;
- lo Statuto della Città metropolitana di Milano;
- il Regolamento sull’Ordinamento degli Uffici e dei Servizi vigente;
- il decreto del Sindaco metropolitano R.G. n. 15/2018 del 18/01/2018 con il quale sono autorizzati i Dirigenti ad assumere atti di impegno durante l’esercizio provvisorio e fino all’approvazione del Peg per l’anno 2018;
- il Regolamento del Parco Agricolo Sud Milano, approvato dalla Giunta Regionale nella seduta del 10/12/1991.

Considerato che il presente atto non ha riflessi finanziari e che pertanto non necessita, sotto tale profilo, del parere ex art. 49 del D.lgs. 267/2000;

Visto il parere favorevole in ordine alla regolarità tecnica espresso dal Direttore del Settore Parco Agricolo Sud Milano in data 24/01/2018, ai sensi dell’art. 49 del D.lgs. 267/2000;

Udito l’intervento dei Consiglieri;

con voti favorevoli 8, contrari //, astenuti 1 (Lozza), espressi nei modi legge;

DELIBERA


- 1) di prendere atto dei contenuti della relazione tecnica del Direttore del Settore Parco Agricolo Sud Milano, parte integrante del presente provvedimento;
- 2) di esprimere **parere di conformità** al Piano Territoriale di Coordinamento (P.T.C.) del Parco Agricolo Sud Milano della variante al Piano di Governo del Territorio (P.G.T.) del Comune di San Donato Milanese, adottata con deliberazione di Consiglio Comunale n. 53 del 22/11/2017, **condizionato** all'inserimento delle indicazioni contenute nella relazione tecnica;
- 3) di demandare al Direttore del Settore Parco Agricolo Sud Milano l'adozione di tutti gli atti di gestione necessari e conseguenti il presente provvedimento, nei limiti di quanto deliberato;
- 4) di dare atto che la presente deliberazione non comporta riflessi diretti o indiretti sulla situazione economico finanziaria dell'Ente e pertanto non è dovuto il parere di regolarità contabile;
- 5) di dare atto che la presente deliberazione non richiede la pubblicazione in Amministrazione Trasparente ai sensi del D.lgs. 33/2013;
- 6) di dare atto che il presente procedimento, con riferimento all'Area funzionale di appartenenza, è classificato dall'art. 5 del PTPCT a rischio medio e che sono stati effettuati i controlli previsti dal Regolamento sul Sistema dei controlli interni secondo quanto previsto dal PTPCT e dalle Direttive interne, come attestato nella relazione tecnica;

IL CONSIGLIO DIRETTIVO DEL PARCO AGRICOLO SUD MILANO

- rilevata l'urgenza di provvedere, onde evitare che possano derivare danni all'ente;
- visto l'art. 134 – IV comma – del D.lgs. 18/08/2000, n. 267;
- delibera di dichiarare la presente deliberazione immediatamente eseguibile, con voti favorevoli 9, contrari //, astenuti //, espressi nei modi legge.

PARERE FAVOREVOLE DI REGOLARITÀ TECNICA/AMMINISTRATIVA
(INSERITO NELL'ATTO AI SENSI DELL'ART. 49 DEL D.LGS. N. 267/00)

IL DIRETTORE
Dott. Emilio De Vita
24/1/2018



SI DICHIARA CHE L'ATTO NON COMPORTA RIFLESSI DIRETTI O INDIRETTI SULLA SITUAZIONE ECONOMICO-FINANZIARIA DELL'ENTE E PERTANTO NON È DOVUTO IL PARERE DI REGOLARITÀ CONTABILE

(INSERITO NELL'ATTO AI SENSI DELL'ART. 49 DEL D.LGS. 267/00 E DELL'ART. 11, COMMA 2, DEL REGOLAMENTO SUL SISTEMA DEI CONTROLLI INTERNI)


IL DIRETTORE
Dott. Emilio De Vita
24/1/2018



VISTO DEL DIRETTORE DEL SETTORE PARCO AGRICOLO SUD MILANO

(INSERITO NELL'ATTO AI SENSI DELL'ART. 14 DEL TESTO UNIFICATO DEL REGOLAMENTO SULL'ORDINAMENTO DEGLI UFFICI E DEI SERVIZI)

IL DIRETTORE
Dott. Emilio De Vita
24/1/2018



PARERE DI REGOLARITÀ CONTABILE
(inserito nell'atto ai sensi dell'art. 49 del D.lgs. n. 267/00)

- Favorevole
 Contrario

IL DIRETTORE AREA
PROGRAMMAZIONE RISORSE FINANZIARIE

Letto, approvato e sottoscritto

IL PRESIDENTE

IL SEGRETARIO GENERALE

PUBBLICAZIONE

Il sottoscritto Segretario Generale dà disposizione per la pubblicazione della presente deliberazione mediante inserimento nell'Albo Pretorio online della Città metropolitana di Milano, ai sensi dell'art. 32, c.1, L. 18/06/2009, n. 69.

Milano, li 30.1.2018

IL SEGRETARIO GENERALE

Si attesta l'avvenuta pubblicazione della presente deliberazione all'Albo Pretorio online della Città metropolitana di Milano come disposto dall'art. 32, L. 69/2009.

Milano, li _____ Firma _____

ESECUTIVITA'

La presente deliberazione è divenuta esecutiva:

in quanto dichiarata immediatamente eseguibile ai sensi del 4° comma dell'art.134 del D.lgs. 267/2000.

per decorrenza dei termini di cui al 3° comma dell'art.134 del D.lgs. 267/2000.

Milano, 30.1.2018

IL SEGRETARIO GENERALE

ESECUZIONE

La presente deliberazione viene trasmessa per la sua esecuzione a :

Milano, li _____

IL DIRETTORE del SETTORE
PARCO AGRICOLO SUD MILANO