


Allegato 1- atti 167291/11.14/2015/2





 **Città metropolitana di Milano**

Area pianificazione territoriale generale, delle reti infrastrutturali e servizi di trasporto pubblico



**AGGIORNAMENTO DELLA CLASSIFICAZIONE GERARCHICA DELLA RETE STRADALE EX D.M. 5/11/2001 A SEGUITO DELL'ENTRATA IN ESERCIZIO DI GRANDI INFRASTRUTTURE STRADALI NEL TERRITORIO DELLA CITTA' METROPOLITANA**

Delibera del Consiglio Metropolitanò .....del 14/07/2015



**Rete delle strade principali**

- Strade riservate ai veicoli a motore
-  Strade esistenti
-  Strade la cui costruzione è finanziata
- Strade percorribili da ogni tipo di veicolo
-  Strade esistenti
-  Strade la cui in costruzione è finanziata

**Rete delle strade secondarie**

-  Strade esistenti
-  Strade la cui costruzione è finanziata

**Rete delle strade locali**

-  Strade esistenti
-  Confini comunali della Città Metropolitana di Milano

Scala 1:70.000

Aggiornamento 17/06/2015